



LAPORAN BULAN MEI 2026 PUSAT KAWALAN BENCANA NEGARA (NDCC)

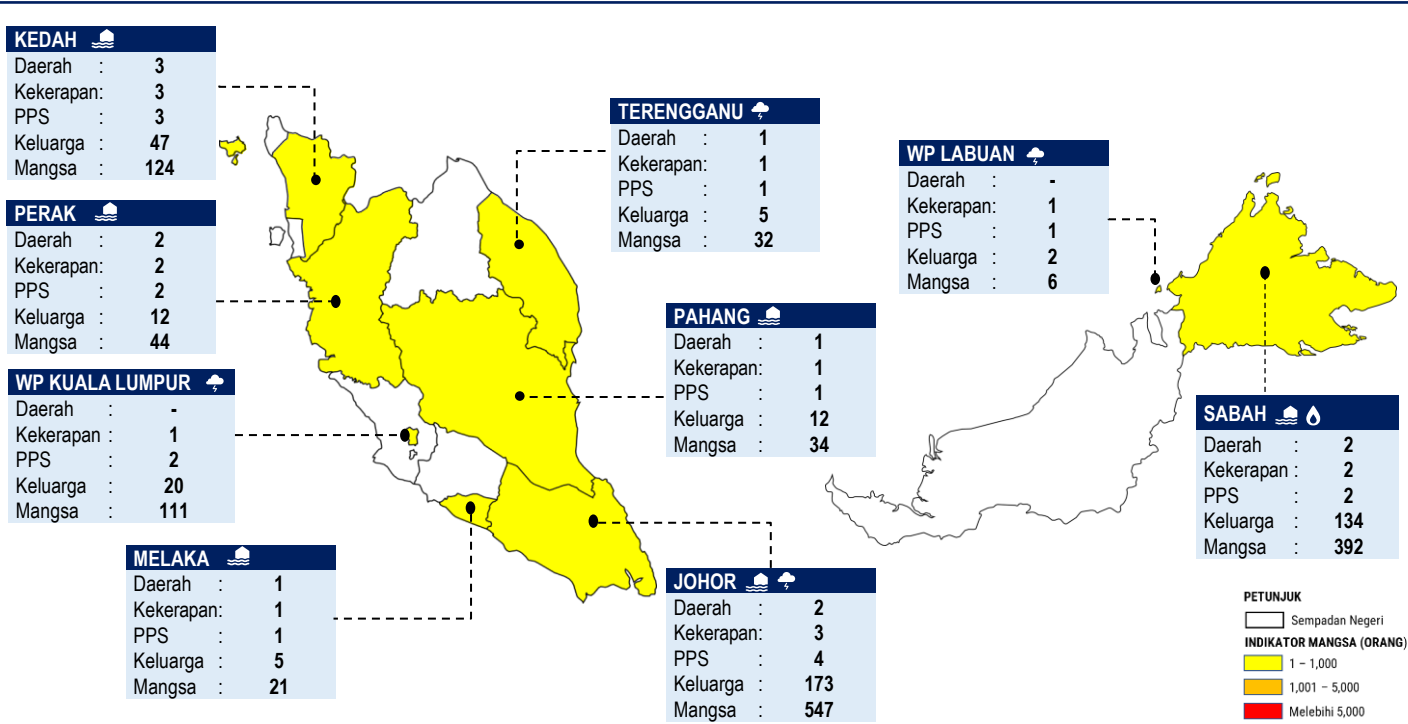
STATISTIK BENCANA

NEGERI	DAERAH	PPS	KELUARGA	MANGSA	KEMATIAN
9	12	17	410	1,311	0

PPS: Pusat Pemindahan Sementara

JUMLAH KEJADIAN BENCANA

15



Sumber: Sekretariat Pengurusan Bencana, Angkatan Pertahanan Awam Malaysia (APM)

STATISTIK LAPORAN DAN NOTIS NDCC

JUMLAH

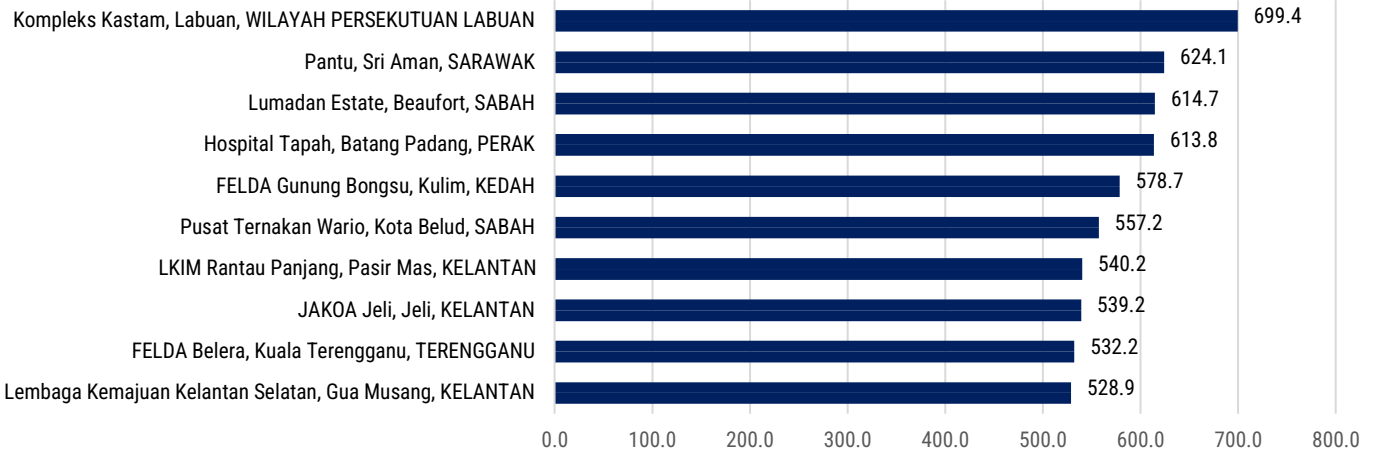
155

LAPORAN TERKINI KEJADIAN
BENCANA DI SELURUH NEGARA

155

JUMLAH HUJAN

JUMLAH HUJAN BULANAN TERTINGGI (mm)



Sumber: Jabatan Meteorologi Malaysia (MET Malaysia)

* Data yang direkodkan oleh stesen meteorologi utama dan stesen meteorologi auxiliari

INDEKS PENCEMARAN UDARA (IPU)

Tarikh Kejadian	Masa Kejadian	Lokasi	Bacaan IPU Tertinggi (>100)	Parameter Dominan
1 Mei 2026	02:00 – 10:00	Paka, Terengganu	148	PM2.5
22 Mei 2026	19:00 – 22:00	Cheras, W.P. Kuala Lumpur	122	O ₃
23 Mei 2026	16:00 – 18:00	Cheras, W.P. Kuala Lumpur	109	O ₃
31 Mei 2026	05:00 – 22:00	Johan Setia, Selangor	152	PM2.5

Sumber: Jabatan Alam Sekitar (JAS)

AIR PASANG PERBANI DAN EKSTREM

Tarikh	Masa	Stesen Tolok Air Pasang Surut (STAPS)	Aras (cm)	Paras Banjir (cm)	Jenis Air Pasang
17 Mei 2026	13:11	Pulau Langkawi	142	156	Pasang Perbani
17 Mei 2026	16:36	Lumut	147	150	Pasang Perbani
17 Mei 2026	18:46	Pelabuhan Klang	234	250	Pasang Perbani
17 Mei 2026	20:16	Tanjung Keling	138	155	Pasang Perbani
18 Mei 2026	06:40	Lahad Datu	126	150	Pasang Perbani
18 Mei 2026	06:55	Tawau	180	204	Pasang Perbani
18 Mei 2026	12:48	Johor Bahru	155	190	Pasang Perbani
18 Mei 2026	13:11	Pulau Langkawi	172	165	Pasang Perbani
19 Mei 2026	00:00	Kukup	204	192	Pasang Perbani
19 Mei 2026	06:11	Pulau Lakie	225	266	Pasang Perbani
19 Mei 2026	06:56	Sejingkat	248	266	Pasang Perbani
19 Mei 2026	10:56	Geting	88	200	Pasang Perbani
19 Mei 2026	11:21	Kota Kinabalu	107	192	Pasang Perbani
19 Mei 2026	11:26	Kudat	105	122	Pasang Perbani
19 Mei 2026	11:30	Miri	95	128	Pasang Perbani
19 Mei 2026	11:35	Tanjung Gelang	171	200	Pasang Perbani
19 Mei 2026	11:48	Pulau Tioman	176	246	Pasang Perbani
19 Mei 2026	11:53	Labuan	108	159	Pasang Perbani
19 Mei 2026	12:07	Sandakan	141	200	Pasang Perbani
19 Mei 2026	12:40	Tanjung Sedili	132	207	Pasang Perbani
20 Mei 2026	11:50	Bintulu	54	162	Pasang Perbani
20 Mei 2026	12:14	Cendering	133	200	Pasang Perbani

Sumber: Jabatan Ukur dan Pemetaan Malaysia (JUPEM)




**SESI PEMBENTANGAN BAGI PENAMBAHBAIKAN DAN PEMERKASAAN SISTEM PENGURUSAN RISIKO BENCANA MELALUI PLATFORM MYIRIS
NDCC | 4 MEI 2026**



**SESI TAKLIMAT TEKNOLOGI BAGI PLATFORM GEOINFORMASI TEMPATAN TUXGEO+
NDCC | 4 MEI 2026**



**LAWATAN AKADEMIK DARIPADA UNIVERSITY OF CYBERJAYA (UC)
NDCC | 8 MEI 2026**



**LAWATAN UNIT PENGURUSAN RISIKO, BANK KERJASAMA RAKYAT MALAYSIA BERHAD (BANK RAKYAT)
NDCC | 8 MEI 2026**



**BENGGEL PENGUKUHAN FUNGSI DAN PERANAN PUSAT KAWALAN BENCANA NEGERI (SDCC) SABAH TAHUN 2026
KOTA KINABALU, SABAH | 13 - 15 MEI 2026**



**LAWATAN PENANDA ARAS DARIPADA FAKULTI SAINS MAKLUMAT DAN TEKNOLOGI KOMPUTER, UNIVERSITI MALAYA (UM)
NDCC | 18 MEI 2026**



**LAWATAN PENANDA ARAS DARIPADA UNIVERSITI SAINS MALAYSIA (USM)
NDCC | 18 MEI 2026**



**WEATHER AND CLIMATE SCIENCE FOR SERVICES PROGRAMME (WCSSP) SOUTHEAST ASIA REGIONAL WORKSHOP 2026
CEBU, FILIPINA | 18 - 21 MEI 2026**



**KUNJUNGAN HORMAT TIMBALAN MENTERI DIGITAL KE PUSAT KAWALAN BENCANA NEGARA (NDCC)
NDCC | 19 MEI 2026**



**SESI LIBAT URUS BERSAMA IUM CONSULTANCY AND INNOVATION SDN. BHD. (ICISB)
NDCC | 21 MEI 2026**



**RESILIENCE WORKSHOP 2026
DILI, TIMOR LESTE | 27 - 29 MEI 2026**